

Michel BÉGON

Michel BÉGON est né en 1934 à Paris de vieilles familles ariégeoises descendant de gentilshommes verriers (les Robert Bousquet), dont il avait gardé la maison à Gabre, près du Mas d'Azil, au-dessus du lac de Mondély, pour y passer quelques mois par an.

Ancien élève de l'École Nationale d'Administration, il a fait sa carrière de fonctionnaire au ministère de l'Economie et des Finances.

Il a été administrateur de l'Amicale des Ariégeois de Paris.

L'Académie de Languedoc lui a décerné le prix Clémence-Isaure pour ses articles sur l'histoire de l'Ariège.

Il est décédé le 24 septembre 2017 et repose dans le cimetière privé protestant de sa maison de Magnoua, en Ariège.

Les textes de ce recueil n'ont subi aucune modification depuis leur publication. Quelques illustrations ont été ajoutées à l'automne 2017 par sa fille Hélène Bégon.

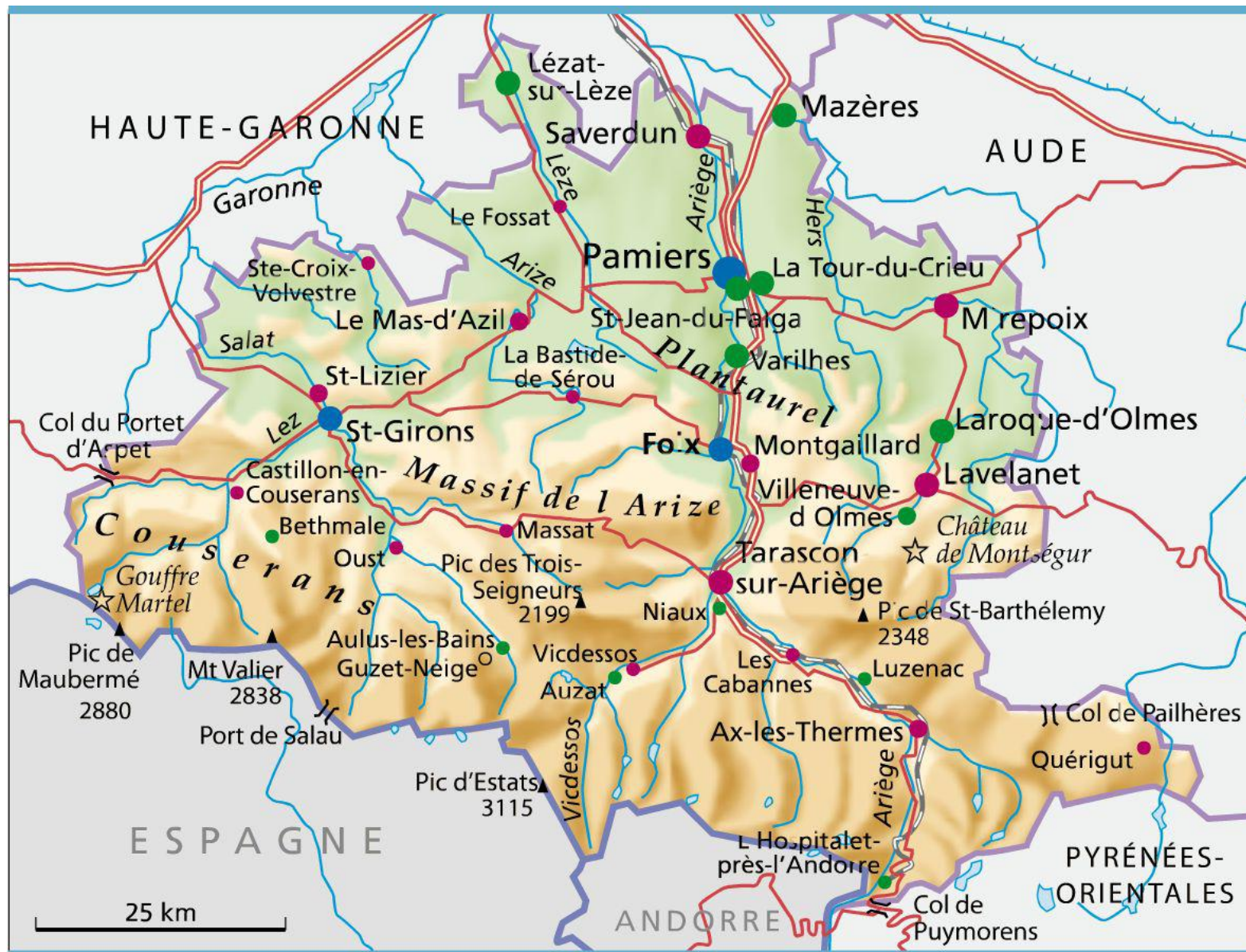
ARTICLES SUR L'ARIEGE - MICHEL BEGON

SOMMAIRE


L'art magdalénien en Ariège (octobre 1995)	14
Les cavernes de Niaux, art préhistorique en Ariège – Compte rendu de lecture (décembre 1995)	18
La grotte du Mas d'Azil (décembre 1992)	23
La splendeur des Vascons (avril 2003)	29
L'irrésistible ascension des Foix – Béarn (septembre 2002)	38
Le catharisme pyrénéen (mars 1995)	45
Qui étaient les gentilshommes verriers ? (mars 2011)	56
Les gentilshommes verriers de Magnoua (janvier 2008)	60
Les guerres de religion dans les pays d'Ariège au 16 ^{ème} siècle (octobre 1993)	64
Les Verbigier de Saint Paul (janvier 2009)	70
La République du sud-ouest et le siège du Mas d'Azil (1625) (février 2005)	82
Les persécutions religieuses dans les pays d'Ariège aux 17 ^{ème} et 18 ^{ème} siècles (juin 1994)	87
A la recherche des verreries perdues du Couserans (avril 2013)	93
Histoire de Serre de Cor (automne 2006)	97
Le troisième centenaire du Dictionnaire historique et critique de Pierre Bayle (octobre 1996)	99
L'Ariège au XVII ^{ème} siècle (juin 2017)	104
La triple exécution des frères de Grenier en 1762 (mai 2007)	113
L'an 1762 (novembre 2012)	119
Les pays de Foix et du Couserans dans l'Encyclopédie de Diderot et d'Alembert (décembre 2003)	122
Les gentilshommes verriers sous la Révolution et l'Empire (1990)	127
Napoléon Peyrat poète épique (février 2009)	136
Arnaud de l'Ariège (1819 – 1878) (octobre 2007)	143
Lacanal contre Lakanal (mars 1999)	147
L'ancienne métallurgie dans le Vicdessos (septembre 2000)	156
Théophile Delcassé : nain ou géant ? (février 2002)	165
Léopold de Robert Bousquet (mars 2009)	174
Léopold de Robert Bousquet (mai 2013)	175
Les verreries de Pointis – Mercenac (mai 2009)	177
La légende de Gabre (juin 1998)	179
Le rayonnement intellectuel et moral de Gabre (avril 2007)	185
Arthur de Cazenove (décembre 2014)	187
La Réveillée, association des descendants des gentilshommes verriers de l'Ariège et du Tarn (mars 1992)	190
La Réveillée dans l'histoire, 40 ^{ème} anniversaire (mai 2015)	192
Un résistant ariégeois d'Afrique : Charles Dagain (mai 2007)	194
Une ariégeoise combattante : Jeanne Sivadon (mai 2008)	200
En mémoire de Jane Sivadon (avril 2016)	209
Poème : « Retour » (mai 2004)	211
Poème : « Dans la grotte du Mas d'Azil » (août 2004)	212
Réflexions sur les résultats du recensement démographique de 1999 en Ariège (octobre 1999)	216
Pourquoi l'Ariège est-elle à gauche ? (juin 1997)	221
Economie pastorale (septembre 2005)	235
Le déclin de l'industrie ariégeoise après 1990 (janvier 2006)	240
Le tourisme ariégeois (mai 2004)	248
<i>Bonus : HELENE BEGON (fille de Michel Bégon) Les politiques environnementales en Ariège (mai 2014)</i>	255

ARIEGE GEOGRAPHIQUE





Ariège



- | | | |
|------------------------|---------------------------|---------------|
| ○ plus de 10 000 h. | ● ch.-l. d'arrondissement | == autoroute |
| ○ de 2 000 à 10 000 h. | ● ch.-l. de canton | — route |
| ○ de 1 000 à 2 000 h. | ● commune | — voie ferrée |
| ○ moins de 1 000 h. | ○ autre localité | |



ARIEGE ECONOMIQUE

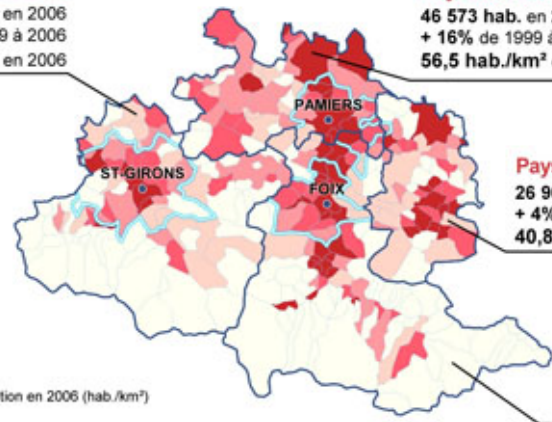


Pays du Couserans
 30 354 hab. en 2006
 + 8,5% de 1999 à 2006
 17,9 hab./km² en 2006

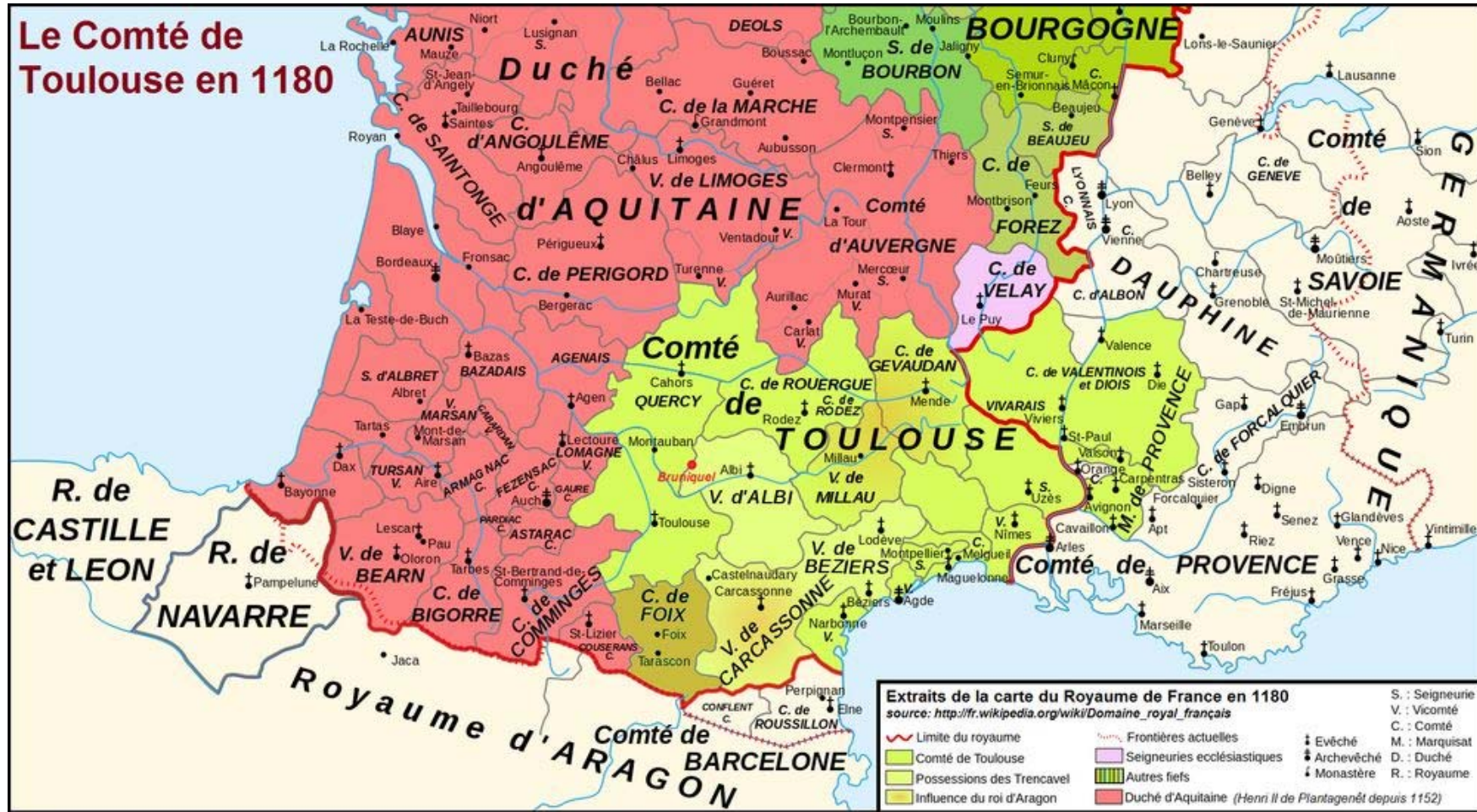
Pays des Portes d'Ariège - Pyrénées
 46 573 hab. en 2006
 + 16% de 1999 à 2006
 56,5 hab./km² en 2006

Pays des Pyrénées Cathares
 26 904 hab. en 2006
 + 4% de 1999 à 2006
 40,8 hab./km² en 2006

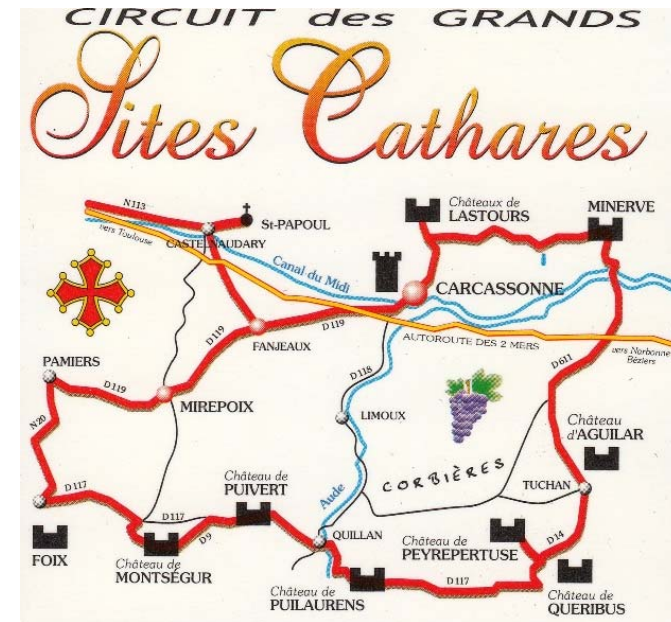
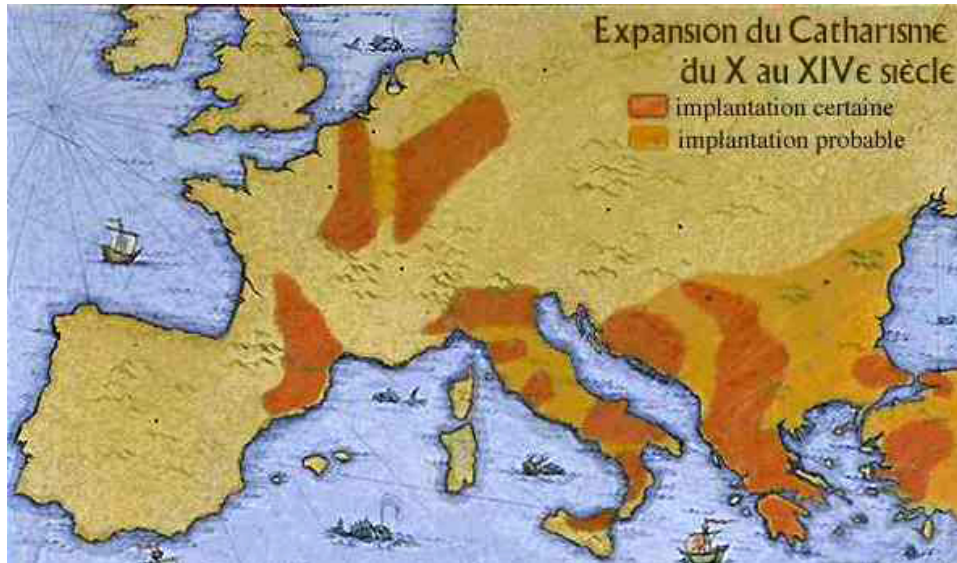
Pays de Foix Haute Ariège
 47 646 hab. en 2006
 + 10% de 1999 à 2006
 25,4 hab./km² en 2006



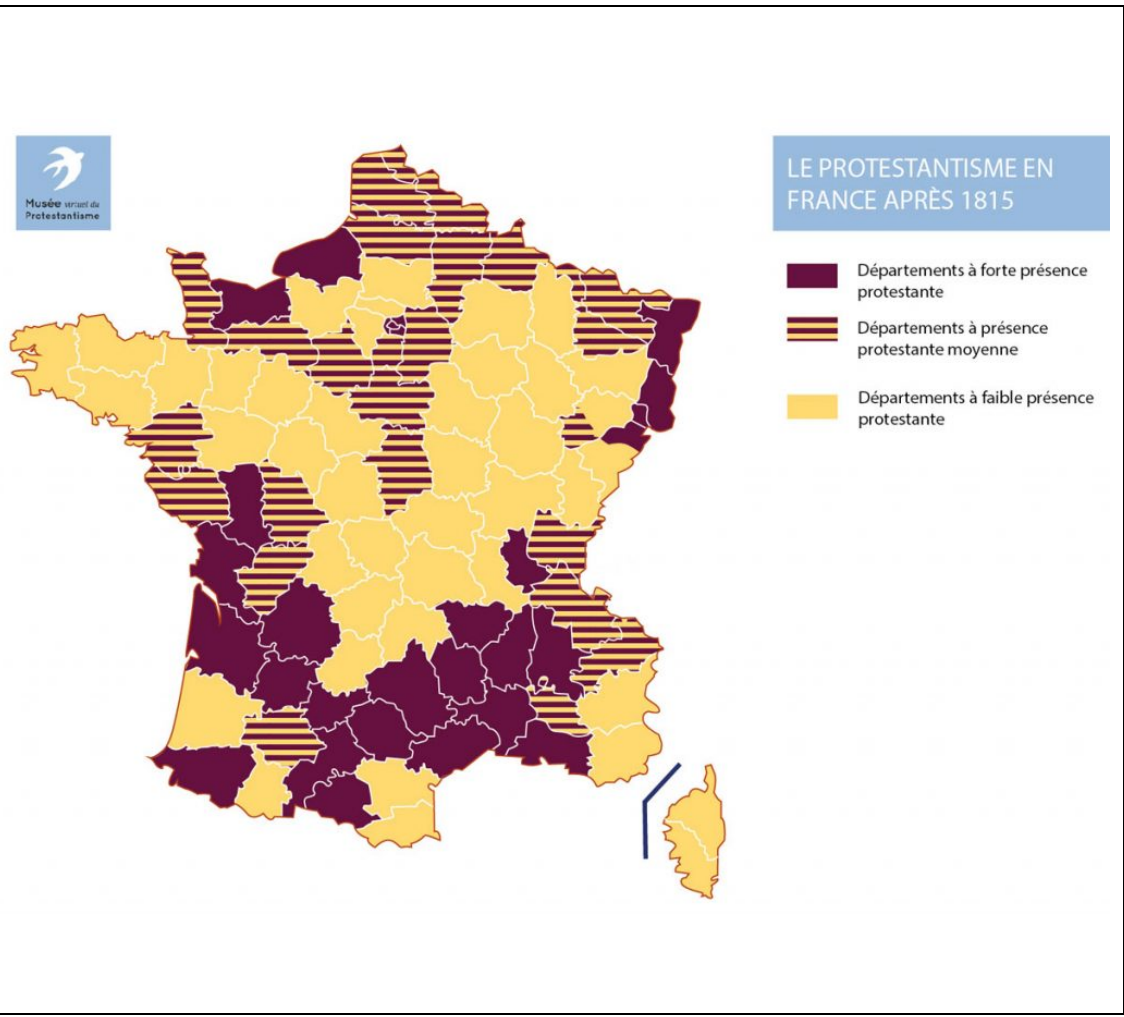
ARIEGE HISTORIQUE



XIème – XIVème siècle



XVIème siècle



Fin du XVIIème siècle

Extrait de la carte de Nicolas de Fer (1646-1720) « Les frontières de France et d'Espagne tant deçà que de là les monts pyrenées ou se trouvent marqués les Cols, Ports, Pertuys et autres passages intérieurs de la Montagne. » Publication à Paris en 1694



XXIème siècle

